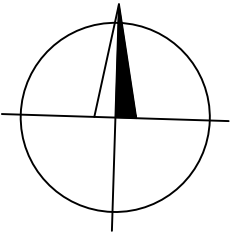
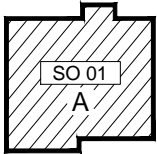



LEGENDA

- 1 VLAKOVÉ NÁDRAŽÍ – VZDÁLENOST 470 m
- 2 AUTOBUSOVÉ NÁDRAŽÍ – VZDÁLENOST 710 m
- 3 KOSTEL SV. JAKUBA – VZDÁLENOST 900 m
- 4 ZŠ OSECKÁ – VZDÁLENOST 215 m
- 5 NÁMĚSTÍ T. G. MASARYKA – VZDÁLENOST 740 m
- 6 SŠ A ZŠ PRAKTICKÁ – VZDÁLENOST 445 m
- 7 KULTURNÍ DŮM ECHO – VZDÁLENOST 780 m
- 8 KOSTEL SV. FRANTIŠKA – VZDÁLENOST 490 m
- 9 ZÁMEK, ZÁMECKÁ ZAHRADA – VZDÁLENOST 422 m
- 10 VEŘEJNÉ KOUPALIŠTĚ – VZDÁLENOST 215 m
- 11 TENISOVÉ KURTY – VZDÁLENOST 270 m
- 12 FOTBALOVÝ STADION – VZDÁLENOST 470 m
- 13 SPORTOVNÍ HALA – VZDÁLENOST 320 m
- 14 TENISOVÉ KURTY – VZDÁLENOST 170 m
- 15 SŠ ELEKTROTECHNICKÁ – VZDÁLENOST 115 m



0,000 = 239,355 m n.m., B.p.v. / SOUŘADNICOVÝ SYSTÉM S–JTSK

DRUH PRÁCE	DIPLOMOVÁ PRÁCE			VYSOKÉ UČENÍ TECHNICKÉ V BRNĚ FAKULTA STAVEBNÍ ÚSTAV POZEMNÍHO STAVITELSTVÍ	
VYPRACOVAL	Bc. Tereza Švačková				
VEDOUCÍ PRÁCE	Ing. Věra Maceková, CSc.				
STAVEBNÍK	Aleš Pospíšil, Jungmannova 46, Lipník nad Bečvou				
MÍSTO STAVBY	Lipník nad Bečvou, Osecká 38, k.ú. Lipník n/B, parc. č 3990				
NÁZEV STAVBY	SPORTOVNÍ CENTRUM		FORMÁT		2 A4
STAVEBNÍ OBJEKT	SO 01 SPORTOVNÍ CENTRUM A		DATUM		12/2014
ČÁST	C SITUAČNÍ VÝKRESY		STUPEŇ PD		DPS
OBSAH: SITUACE ŠIRŠÍCH VZTAHŮ			MEŘITKO 1:4000		Č. VÝKRESU C.01